Firmato digitalmente da
Luca Stabile
O = Ordine degli Ingegneri della Provincia di Milano
C = IT

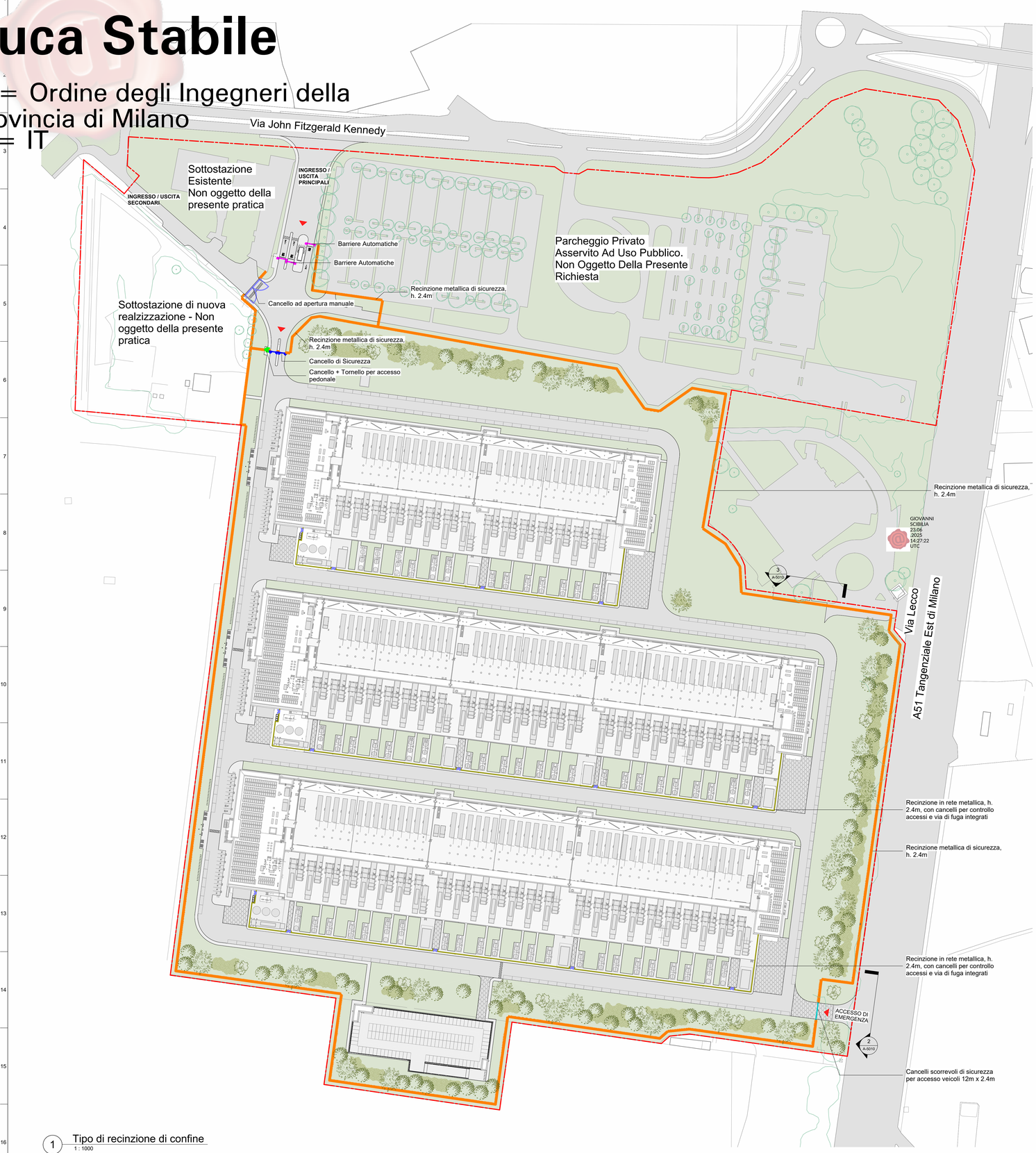

1 Tipo di recinzione di confine
1 : 1000

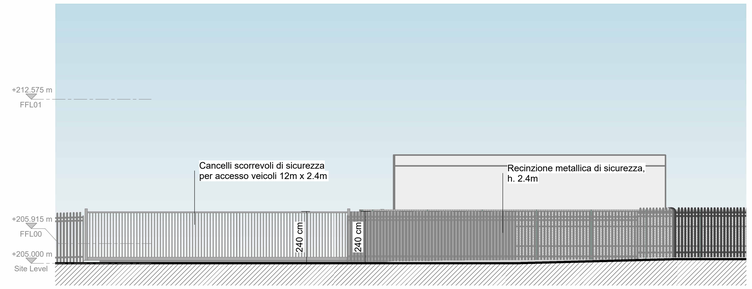

2 Prospetti - 1
1 : 100

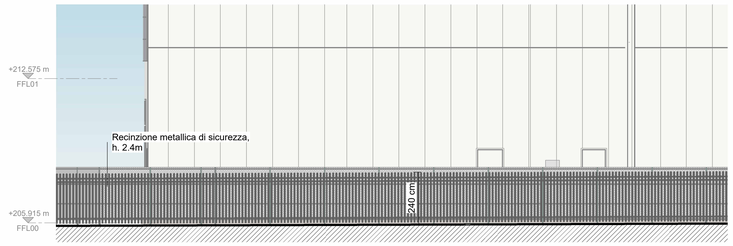

3 Prospetti - 2
1 : 100

4 Immagine di riferimento della recinzione perimetrale che verrà utilizzata

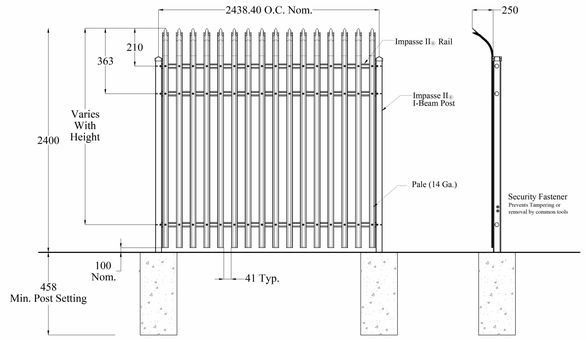

5 Dettaglio tipologico della recinzione perimetrale

NOTE GENERALI:

1. Questo elaborato è stato prodotto ai soli fini della fase progettuale a cui si riferisce e non può essere utilizzato per il cantiere e ne per nessuna attività relativa alla costruzione.
2. Questo elaborato è relativo solamente alla disciplina progettuale a cui si riferisce e deve essere letto congiuntamente agli elaborati delle altre discipline, agli elaborati specifici e a tutta la documentazione progettuale.
3. Tutte le informazioni relative all' area di progetto e alle porzioni di edifici ed elementi costruttivi esistenti sono da confermare con accurati rilievi geometrici e topografici.
4. Per l' origine e l' affidabilità dei limiti di intervento e dei limiti catastali si rimanda agli specifici documenti ufficiali.
5. Per le informazioni sulle aree esterne all' area di intervento si rimanda ai documenti comunali ufficiali e agli eventuali specifici rilievi.
6. Le misure riportate sul disegno sono in centimetri se non diversamente indicato. Tutte le aperture sono quotate al netto.
7. Per tutte le misure fare riferimento esclusivamente alle quote dimensionali rappresentate sul disegno. Non è consentito prendere misure direttamente dal disegno se non espressamente indicate.
8. In caso di discrepanza tra i disegni, si prega di far riferimento agli elaborati ad una scala maggiore di dettaglio. Eventuali discrepanze devono essere segnalate al progettista per iscritto.
9. Per la strategia antincendio e le relative prescrizioni si rimanda al progetto di prevenzione incendi.
10. Tutte le altezze degli ambienti indicate in pianta si riferiscono alle altezze medie ponderali dell' ambiente. Fare riferimento alle sezioni specifiche e agli elaborati di dettaglio per maggiori informazioni.

LEGENDA

- Perimetro area di intervento
- Recinzione metallica di sicurezza, h. 2.4m
- Cancelli scorrevoli di sicurezza per accesso veicoli
- Barriere Automatiche
- Cancello + Tornello per accesso pedonale
- Cancello di Sicurezza
- Cancello ad apertura manuale
- Recinzione in rete metallica, h. 2.4m, con cancelli per controllo accessi e via di fuga integrati
- Paesaggio/ Zona a verde
- Pavimentazione semi-permeabile
- Strada Interna/ Circolazione Veicolare

Key Plan

Rev.	Data	Descrizione
P01	13.06.2025	Valutazione di Impatto Ambientale

Comune di Vimercate

Progettazione masterplan, Progettazione architettonica, Progettazione ingegneristica

ARUP
Arup Italia S.r.l.
Corso Italia 1 - 20122 Milano, Italia
t. +39 02 8597 9911
e. milan@arup.com
www.arup.com

Consulenti specialistici:

Prevenzione incendi
Studio Mistretta & C.ta
Ing. Silvestro Mistretta
Via Ludovico Ariosto 43 - Milano
t. +39 02 83533141
e. info@studiomistretta.org

Consulente acustico
ambiente
Ambiente S.p.a.
Via Carriera Vecchia - 54033 - Carrara (MS)
t. +39 05 8580928
e. home@ambientesc.it

Consulente costi
Linesight
Linesight
Via dell'Orsina 1, 20123 Milano, Italy
t. +39 02 9475 1111
e. linesight.com

Committente

Kryalos SGR S.p.A.
Fondo Vimercate

Via Cordusio 1, 20123 Milano
t. +02 92 94 71 00
e. kryalossgr@legalmail.it

Progetto

VALUTAZIONE DI IMPATTO AMBIENTALE

Progetto di Data Center
in Via John Fitzgerald Kennedy,
Vimercate, Italia

Fase progettuale:

PROGETTO DEFINITIVO

Titolo Elaborato

Tipo di recinzione di confine
Planta / Sezione / Dettaglio

Scala
1:1000/1:100

Disciplina	By / Chkd / Appd
Architettura	DO/RA/CT
Arup Job No	Rev
305525-00	P01

Tav. No
ITA1-DCZZ-ARP-EIA-ZZZ-ZZ-DR-A-5010

Do not scale

© Arup